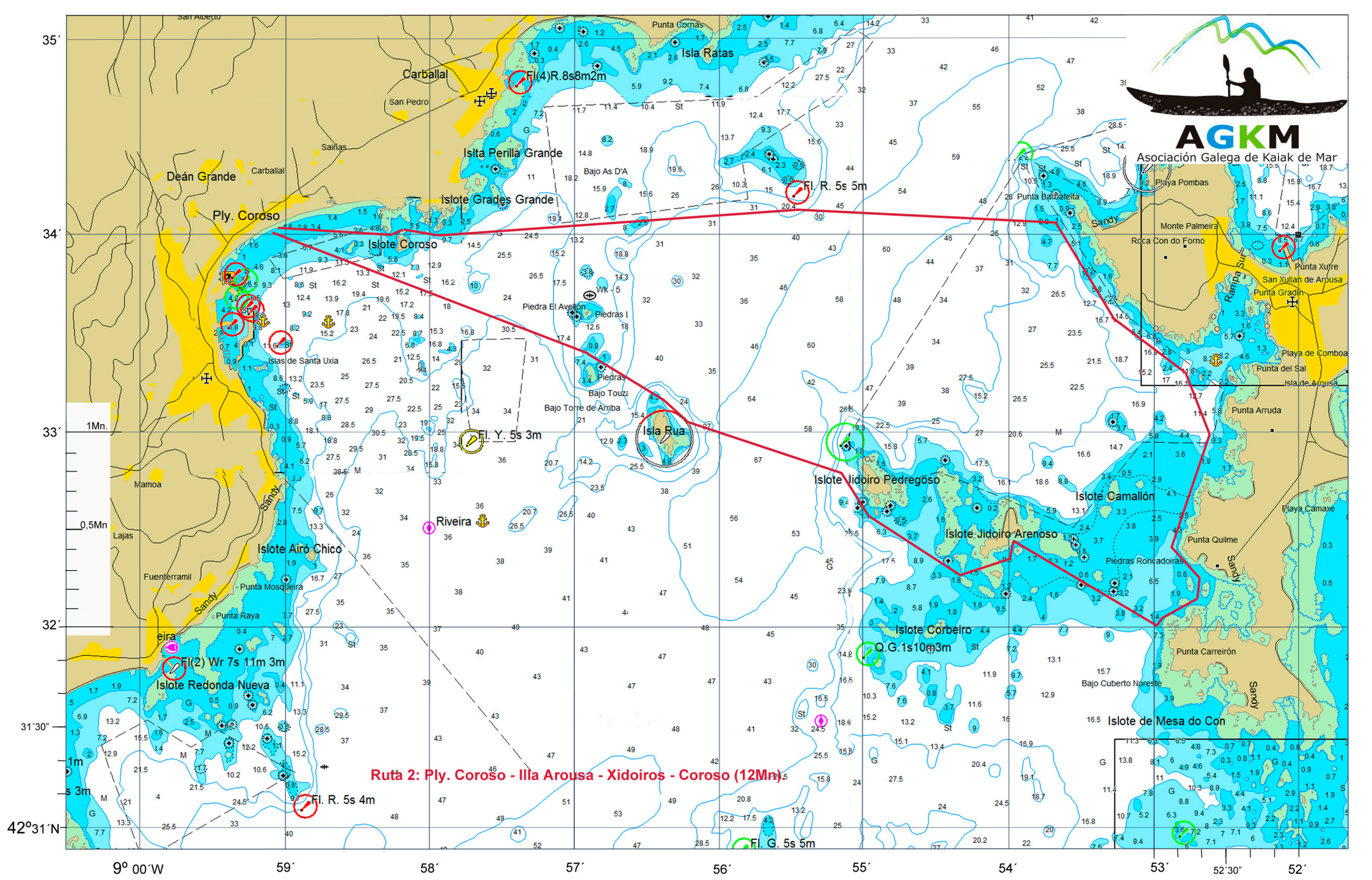

Parte de las cartas ES415B, ES415C, ES4152(B), ES4152(C) ; Fecha edición: 1/12/2005; Fecha última Correción: 27/12/2007.
Proyección Mercator; Datum: WGS-84;; Las situaciones obtenidas mediante sistemas GPS referidas al Sistema Geodesico Mundial WGS-84 pueden representarse directamente en esta carta.
Variación magnética (2004) para la zona: 04º 39' W (decrece 9' anuales)
Sondas en metros.
Región IALA: A (Verde a estribor).
Carta realizada conforme las normas internacionales. Para una correcta interpretación de símbolos y abreviaturas, ver la Publicación especial núm. 14(INT1). La información contenida en esta carta se complementa con la existente en los Derroteros, Libros de Faros, Radioseñales y Avisos a Navegantes

Ruta 2: Playa Coroso – Illa de Arousa – Xidoiros – Playa Coroso (12Mn.)

Ruta de dificultad alta. En esta ruta saldremos de la playa de Coroso, en Ribeira, cara al Illote Coroso en la punta NE de la playa, desde este punto arrumbaremos a la Punta Barbafeita ya en la Illa de Arousa, desde Barbafeita costearemos la Isla hacia el Sur, hasta alcanzar la Ensenada de Espiñeiro, donde veremos el molino de marea, seguiremos hasta Punta Carreirón, desde donde cruzaremos rumbo al Xidoiro Areoso, donde haremos parada para comer y visitar los dólmenes, tras el merecido descanso proseguiremos la ruta hacia o Xidoiro Pedregoso, para ya desde aquí cruzar cara a Rúa y finalmente la Playa de Coroso donde daremos fin a la ruta tras recorrer unas 12 Mn.

Signos y Abreviaturas Cartas Náuticas.

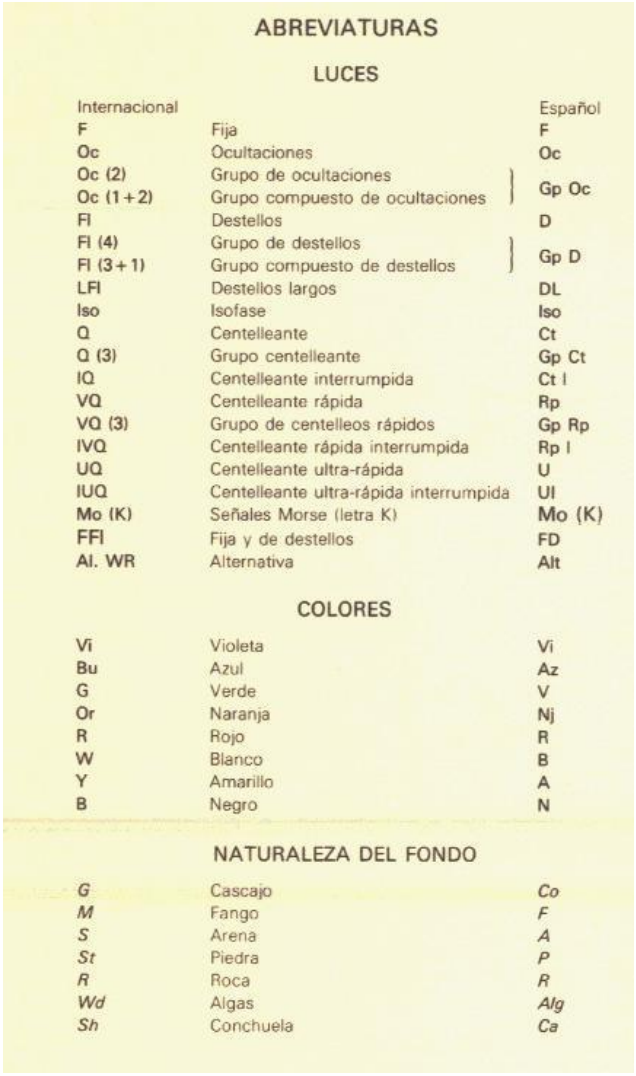

ABREVIATURAS

LUCES

Internacional		Español
F	Fija	F
Oc	Ocultaciones	Oc
Oc (2)	Grupo de ocultaciones	Gp Oc
Oc (1+2)	Grupo compuesto de ocultaciones	
Fl	Destellos	D
Fl (4)	Grupo de destellos	Gp D
Fl (3+1)	Grupo compuesto de destellos	
LFl	Destellos largos	DL
Iso	Isofase	Iso
Q	Centelleante	Ct
Q (3)	Grupo centelleante	Gp Ct
IQ	Centelleante interrumpida	Ct I
VQ	Centelleante rápida	Rp
VQ (3)	Grupo de centelleos rápidos	Gp Rp
IVQ	Centelleante rápida interrumpida	Rp I
UQ	Centelleante ultra-rápida	U
IUQ	Centelleante ultra-rápida interrumpida	UI
Mo (K)	Señales Morse (letra K)	Mo (K)
FFl	Fija y de destellos	FD
Al. WR	Alternativa	Alt

COLORES

Vi	Violeta	Vi
Bu	Azul	Az
G	Verde	V
Or	Naranja	Nj
R	Rojo	R
W	Blanco	B
Y	Amarillo	A
B	Negro	N

NATURALEZA DEL FONDO

G	Cascajo	*Co*
M	Fango	*F*
S	Arena	*A*
St	Piedra	*P*
R	Roca	*R*
Wd	Algas	*Alg*
Sh	Conchuela	*Ca*

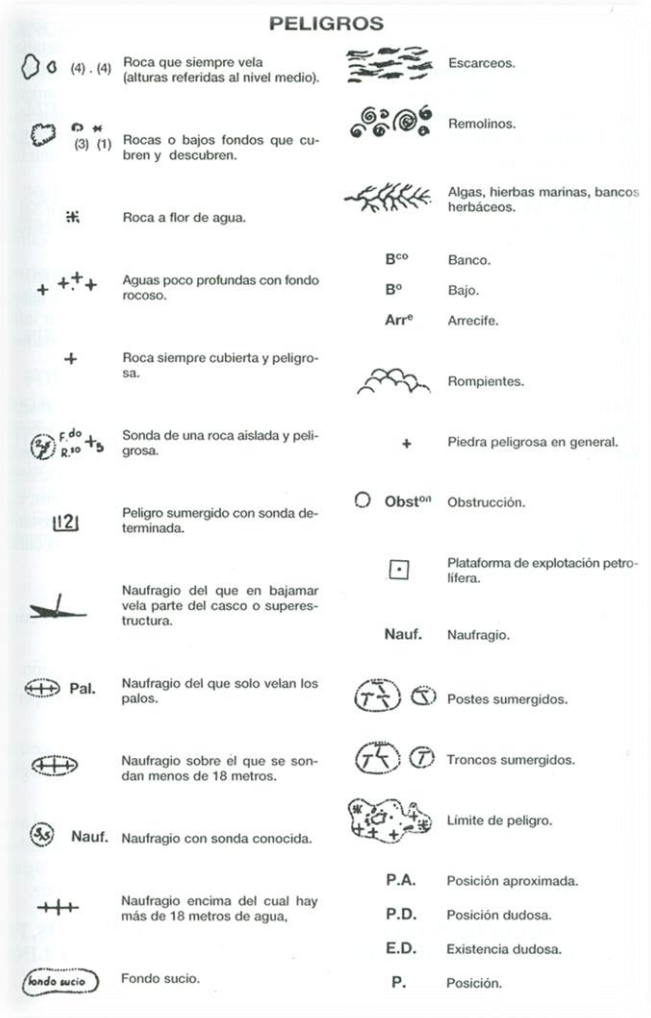

PELIGROS

(4) . (4) Roca que siempre vela (alturas referidas al nivel medio).

(3) (1) Rocas o bajos fondos que cubren y descubren.

Roca a flor de agua.

Aguas poco profundas con fondo rocoso.

Roca siempre cubierta y peligrosa.

Sonda de una roca aislada y peligrosa.

Peligro sumergido con sonda determinada.

Naufragio del que en bajamar vela parte del casco o superestructura.

Pal. Naufragio del que solo velan los palos.

Naufragio sobre el que se sondan menos de 18 metros.

Nauf. Naufragio con sonda conocida.

Naufragio encima del cual hay más de 18 metros de agua,

fondo sucio Fondo sucio.

Escarceos.

Remolinos.

Algas, hierbas marinas, bancos herbáceos.

Bco Banco.

Bo Bajo.

Arre Arrecife.

Rompientes.

\+ Piedra peligrosa en general.

Obstón Obstrucción.

Plataforma de explotación petrolífera.

Nauf. Naufragio.

Postes sumergidos.

Troncos sumergidos.

Límite de peligro.

P.A. Posición aproximada.

P.D. Posición dudosa.

E.D. Existencia dudosa.

P. Posición.